


54


Palomares / Teniente General Muslera



El Ayuntamiento de Leganés, dentro de los medios de que dispone, no puede contarse entre aquellos municipios en los que la protección de la instrucción pública se reduce a nombrar maestros, a quienes condenando a perpetua pobreza, los confunde en el montón de los acreedores de las deudas municipales. El de Leganés, sin más presupuesto que el de unos 11.000 duros de ingresos consagra mil duros anuales del presupuesto de 1897 a instrucción pública, sosteniendo cuatro escuelas municipales perennes, dos de niños y dos de niñas, más una temporera de adultos; paga cuatro maestros, les habilita locales, costea el material de enseñanza, retribuye la enseñanza gratuita de los niños y niñas pobres, consagra una cantidad para premios en los exámenes anuales y subvenciona los establecimientos que se abren para la difusión de la enseñanza. En la primera escuela municipal, que está en la plaza del Progreso (actual plaza de la Fuentehonda), aunque hay matriculados 96 niños, no concurren sino 72; y a la segunda en la calle del Hospital, solo van 44 de los 59 matriculados. Las niñas se hallan en la misma proporción, y las de adultos fluctúan entre 60 a 70 matriculados, que en la asistencia asidua nunca pasan de 40 a 46.

55


Mediodía


LEGANÉS AGRÍCOLA, LA PLAZA DE LA VERDURA, LA FUENTEHONDA Y LOS PILONES, LOS PEPINEROS, LA RIQUEZA Y LA POBREZA, LOS NOBLES LOCALES Y EL MILITAR

El gentilicio de Leganés es pepinero ya que la aldea, posteriormente villa y después pueblo abastecía a Madrid de hortalizas y eran bien famosos los pepinos de Leganés desde 1580 –que son las primeras noticias que tenemos de ello- hasta 1970. De ahí que hayáis oído más de una vez referirse a la gente de Leganés como pepineros.

56

Ordóñez / Mediodía

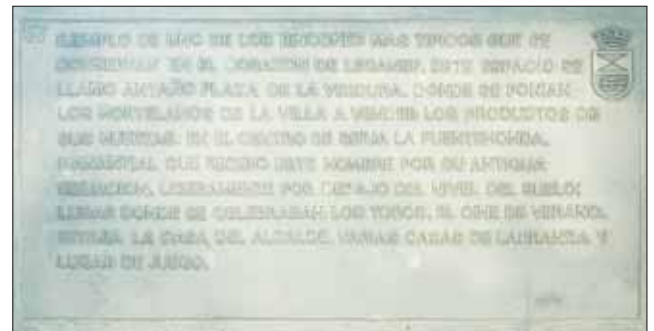


En 1900 hay una oficina de Correos y Telégrafos y un matadero municipal, sito en la calle Real (actual Avda de Fuenlabrada) esquina a la calle del Porvenir (actual calle del Guante). Funciona la fábrica de electricidad “El Progreso Agrícola e Industrial” en la calle de Santa Rosa; la fábrica de chocolates de D. Antonio Fernández, en la plaza de París y la de jabones de Lozano en la calle Real (Avda de Fuenlabrada) en su confluencia con la calle Neverías (actual calle del Ártico). En 1907 se forma la primera banda municipal y en 1915 suena el primer teléfono en el ayuntamiento. En estos años visita el pueblo el rey Alfonso XIII para recibir a los soldados

que han participado en la guerra de Marruecos. Es la primera estancia oficial del monarca en el municipio. No así extraoficial, ya que en los mentideros de entonces eran muy comentadas las frecuentes visitas de Alfonso XIII a Leganés, en donde, al parecer, mantenía “excelentes relaciones” con una paisana.

57 | Plaza de la Fuentehonda / paseo central, lado derecho

Ejemplo de uno de los rincones más típicos que se conservan en el corazón de Leganés. Este espacio se llamó antaño plaza de la Verdura –por los vecinos, porque oficialmente no era así, se llamaba plaza de los Mártires de Leganés–, en clara alusión a la tradición hortelana de la localidad y porque en ella, una vez a la semana, se ponían los hortelanos de la villa a vender los productos de sus huertas. En el centro se situaba la Fuentehonda, manantial que recibió este nombre por su antigua situación, ligeramente por debajo del nivel del suelo... A ella acudían las mujeres del pueblo a llenar los cántaros de agua o los botijos en el verano, porque el agua que salía de sus dos caños era muy fresca; se decía que las galerías que existían en un lateral de la fuente llegaban al cuartel del Saboya y hasta el colegio de las monjas. Era también el lugar donde en el mes de agosto se montaba la plaza de toros, al principio con carros y posteriormente con talanqueras y en las fiestas de San Nicasio era el lugar de aposento de las atracciones de feria; además estaba el cine de verano de los Irigoyen, la casa del alcalde, con sus puertas pintadas de gris; era la plaza donde cambiábamos cromos, jugamos los niños(1) que asistíamos al colegio de Don Manuel(2), que vivía en esta misma plaza en un chalecito donde actualmente se encuentra una entidad bancaria. Estaba el bar de Carriches, con su especialidad de conejo al ajillo, dos tiendas de ultramarinos, una del Kiki y varias casas de labranza de ricas familias del pueblo.




(1) A pídola, a la peonza, el bando, burro y pirámide, el pañuelo y en los meses de invierno –después de que llovía y se empapara la tierra–, a la lima, porque era necesario que la tierra estuviera blanda para que se pudiera clavar ésta, a las chapas, al gua, etc.; las chicas al truke, a los bonis o a la cuerda, la gallinita ciega y, por supuesto, Desiderio Periañez al fútbol, que era un buen elemento.

(2) Que en las clases de la tarde, durante el tiempo que nos daba para leer la lección del día o cuando salíamos a la pizarra, se dormía con su cigarro de caldo en los labios.


58 | Plaza de la Fuentehonda / paseo central, lado derecho

“... QUE ESTE PUEBLO ES TIERRA TEMPLADA, E LLANA, E RASA, E SANA DE VIVIENDA. QUE EL TERMINO Y ANEJOS DE ESTE DICHO LUGAR ES TIERRA DE LABRANTIA, E LA MAYOR COSECHA DE ELLA ES TRIGO, E LA CRIA DE GANADOS MUY POCA... E DE ACEITE ES FALTO ESTE PUEBLO. E OTROSÍ DECLARARON QUE EN EL DICHO TERMINO SE CRIA E COGE MUY GRANDE ABUNDANCIA DE HORTALIZA, CEBOLLA E BERENJENAS, NABOS E COLES EN GUERTAS, QUE ARTIFICIALMENTE SE SACA EL AGUA PARA EL RIEGO DE ELLAS CON RUEDAS E PETRECHOS DE ANORIAS, ENTRE LAS CUALES DIXERON HABER AL PRESENTE EN CANTIDAD DE HASTA CIENTO E VEINTE ANORIAS, Y TODAS DE VECINOS PARTICULARES DEL DICHO LUGAR, DE DONDE A CAUSA DE LA MUCHA HORTALIZA RESULTA EL CRECIMIENTO DE LA RENTA DE MINUCIAS A LOS DICHOS CIENT MIL MARAVEDÍES COMO DICHO ES”.



"... QUE ESTE DICHO LUGAR Y SU TERMINO... ES MUY ABUNDOSO DE AGUA, Y MUY DULCE, Y SOMERA Y QUE TIENE UNA FUENTE ENCAÑADA CASI DENTRO EN EL DICHO LUGAR A LA PARTE DEL SOL DE MEDIODIA... NASCE UNA FUENTE QUE LLAMAN DE LA CANALEJA... CUYA AGUA ES TAN BUENA Y DELGADA QUE NINGUNA OTRA DICEN HABERSE HALLADO MEJOR EN ESTA COMARCA... Y QUE A LA PARTE DEL SOL QUE VA A LAS ONCE ANTES DEL MEDIODIA SE RECOGEN DOS GRANDES LAGUNAS DE AGUA EN TIEMPO DE LLUVIAS". Esto es lo que manifestaban los vecinos de Leganés en 1580 cuando les pregunta el escribano del rey para que describieran las características geograficas de la aldea, lo que se producía ...

59 | Santa Isabel / Sol




"Bueno, ¿hacia dónde dices que caminamos?

Hacia Polvoranca, que es mi pueblo, señor; y yo, la verdad, no quisiera ir a mi tierra, donde tengo parientes, algunos en buena posición, y mi hermana está casada con el del fielato. No se crea usted que Polvoranca es cualquiera cosa, que allá tenemos gente muy rica, y los hay con seis pares... de mulas, quiere decirse."

"Nazarín" de Benito Pérez Galdós, 1895


60 | Plaza de la Fuentehonda / paseo central, lado izquierdo



Hay numerosos pozos, albercas y fuentes, de éstas las de la Mora, de la Ensalada. Otros hechos hidrográficos: Arroyos de Butarque, de la Recomba, de la Fuente del Sapo; Barranco del Regajo. Algunos prados, que antaño fueron lagunas o suelos encharcados, entre ellos el de la Recomba. Hay también un Prado Grande. Hay otro prado llamado Overa (1) junto a la huerta del Mico, al lado del arroyo Butarque.

(1) Topónimo probablemente derivado del vocablo celta Olca, con el significado de "campo feraz junto al río"

61 | Plaza de la Fuentehonda / paseo central, lado izquierdo




Villa de la provincia de Madrid, del señorío del conde de Altamira y marqués de Astorga. Miden por fanega (1) de 400 estadales (2); el municipio tiene 6.650,50 fanegas de superficie. De ellas 16 fanegas están plantadas de guindos; 576 de huertas; 4.288 de tierras de secano, 650 de retamares, 672 plantadas de viñas, 428 de prados y 21 de olivos. Cultivos: regadío y secano. Producción agrícola: trigo, centeno, cebada, avena, garbanzos, guisantes, vino y aceite. Población: censan 600 vecinos. 50 pobres de solemnidad, 15 clérigos (parte de estos clérigos pertenecen al cabildo de la Santísima Trinidad). Ganadería: vacuno, mular y lanar. Servicios:

un hospital. Industria: una caldera para hacer jabón. Diezmos y primicias: los diezmos se reparten entre el cura propio, el arcediano de Madrid, arzobispo, canónigos de Toledo y el conde de Altamira.

- (1) Medida agraria que, en Castilla, equivale a 6.459,6 metros cuadrados.
(2) Medida de longitud que tiene cuatro varas, equivalente a 3.334 m.

62 | Antonio Machado, 1

Los frutos de todo su terreno son los siguientes, regulados por quinquenios, desde 1781 a 1785: trigo, 2.800 fanegas; cebada, 17.840; algarrobas, 1.640; garbanzos, 1.160; guisantes, 730; avena, 210; retama, 20.000 aces, y poco o nada de las demás legumbres, igualmente de vino y aceitunas. Y el muy considerable de hortaliza de las huertas que cultivan sus vecinos, pueden regularse en más de 333.000 reales de vellón.



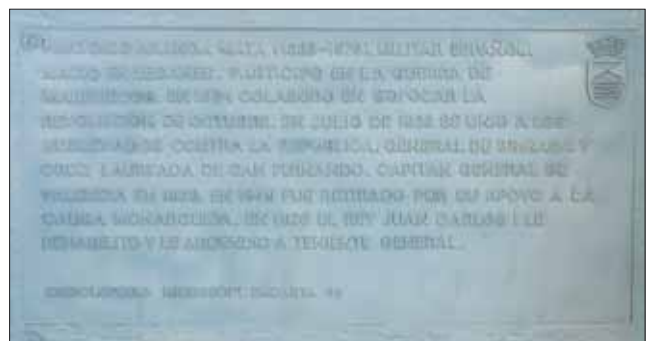
63 | Plaza de España, frente a la puerta del Ayuntamiento

Produce toda clase de hortalizas, distinguiéndose entre todas los pepinos por su exquisito gusto. Hay de 9 a 12 huertas jardineras (cercadas) la mayor parte con norias y sembradas de olivas, hortalizas y varios arbustos. Tiene 4 dehesas de pastos: Valdegrullas, Overa, Butarque y Dehesillas, que entre las 4 componen 1.000 fanegas de tierra. Tiene un molino de chocolate y una fábrica de jabón. Con 476 vecinos, 2.835 almas tiene un presupuesto municipal que asciende de 16 a 20.000 reales que se cubren con el producto de "Propios". (1)

- (1) Según el Diccionario de la Real Academia Española: "Heredad, dehesa, casa u otro género cualquiera de hacienda que tiene una ciudad, villa o lugar para satisfacer los gastos públicos".

64 | General Aranda

Antonio Aranda Mata (1888-1979), militar español. Nacido en Leganés. A los trece años ingresa en la Academia de Infantería de Toledo. Ya en Marruecos, como capitán de Estado Mayor, participa en diversas acciones y, en 1916, asciende por méritos de guerra a Comandante. Es ya Coronel en 1926 cuando finalizan las guerras de Marruecos. La Segunda República lo destina a la Primera Inspección del Ejército hasta octubre de 1934 cuando es designado, junto a otros militares, para que realice un denominado "Plan de Movilización y Defensa Militar de España cara a un posible alzamiento". A su regreso a España, en 1934, fue nombrado Comandante Militar de Asturias, después de haber colaborado en sofocar la Revolución de Octubre. Aplastada la revolución en Asturias, Aranda es nombrado Comandante de la Brigada de



Montaña de Asturias. En julio de 1936 el gobierno confía en Aranda pues el propio Coronel garantiza telefónicamente su fidelidad a la República. Organiza un convoy de voluntarios obreros y sindicalistas para salvar al Gobierno pero el transporte es detenido en León, previo aviso de Aranda, y sus principales responsables son fusilados.

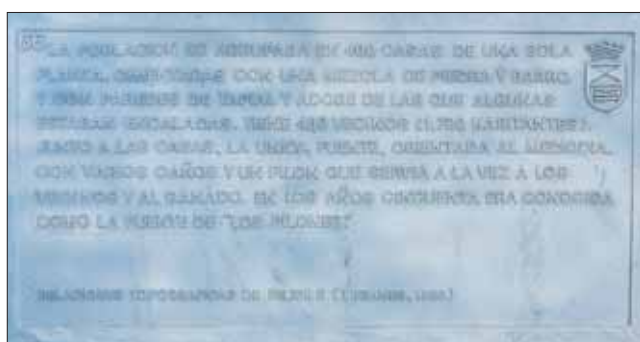
En el inicio de la guerra civil, en julio de 1936, se unió a los sublevados desde su puesto de jefe de la guarnición militar de Oviedo y defendió con éxito la ciudad frente al Ejército republicano. El 20 de julio se encierra en Oviedo con un puñado de falangistas y guardias de asalto. Resiste hasta octubre de 1936 en que recibe la ayuda de tropas gallegas. Por esto ascendió a General de Brigada y le fue concedida la Cruz Laureada de San Fernando. Más tarde participó en la conquista de Asturias y fue nombrado, en 1939, Capitán General de Valencia. Laureado, tiene el mando de la 8ª División y posteriormente del Cuerpo de Ejército de Galicia al frente del cual llega a Valencia en 1939. Es nombrado Capitán General de esa región. Ve declinar su estrella al declararse partidario de los aliados en la segunda guerra mundial. En 1943 se integra junto a otros generales en una conspiración contra Franco. Descubierta la trama es confinado en Mallorca pasando a la situación de reserva sin que pudiera ser reclamada su escala de ascenso a Teniente General que sólo obtendría en 1976 ya muerto el general Franco. En 1949 fue retirado de su actividad militar por su apoyo a la causa monárquica en la persona de don Juan de Borbón. En 1976 el rey Juan Carlos I le rehabilitó y le ascendió a Teniente General.

65 | Plaza de París



Era una población relativamente rica, como se deduce de una "Provisión Real, dada en Madrid por Felipe II, el 12 de enero de 1579", en la que Leganes aparece en tercer lugar, tras Madrid y Getafe, en la aportación de fondos para la construcción del puente de Segovia, lo cual contrasta con la afirmación de las "Relaciones Topográficas de Felipe II", que conceptúa como pobres a muchos de los vecinos, pudiendo ello deberse a la concentración de muchas y buenas tierras en pocas manos.

66 | Plaza de España, 18




La población se agrupaba en 400 casas de una sola planta, cimentadas con una mezcla de piedra y barro y con paredes de tapial (1) y adobe de las que algunas estaban encaladas (blanqueadas con cal). Tiene 430 vecinos (1.720 habitantes). Junto a las casas, la única fuente, orientada al mediodía, con varios caños y un pilón que servía a la vez a los vecinos y al ganado. En los años cincuenta era conocida como la fuente de "Los Pilones".

(1) Según el Diccionario de la Real Academia Española: "Trozo de pared que se hace con tierra amasada".

67 | Plaza de España, 13


Rancieros linajes, entre ellos los Tamames o los Medinaceli, establecen aquí su lujosa residencia en aras de su proximidad a la corte madrileña. Precisamente a mediados del siglo XIX se instala en la antigua casa solariega de los Medinaceli el hospital psiquiátrico de Santa Isabel.



68 | Mesones, 4

LA SITUACIÓN SANITARIA, LAS ORDENANZAS, EL RETABLO, EL CANTAR DE LOS CANTARES, LAS TRADICIONES Y LOS AMORES DESVENTURADOS DE INESICA LA HORTELANA

“El que enferma se muere porque no hay nadie que pueda atenderle con conocimiento de causa”. Esta frase describía claramente la situación sanitaria de Leganés en el siglo XVIII. Las calles y las viviendas están sucias. Por ellas anda el ganado, sobre todo los cerdos, que las desempiedran y embarran. La mala condición de los alimentos y la carencia de higiene en las casas contribuyen al fomento de algunas dolencias. La situación de los caseríos en lugares húmedos y fríos motiva las afecciones reumáticas, que difícilmente o nunca se curan. El consumo de carnes muertas, infestadas de carbunco (1), produce esta enfermedad, en ocasiones mortal. Los pueblos se localizan cerca de arroyos que se encharcan, originando humedad en el invierno y estancamiento de sus aguas en verano, con la consiguiente proliferación del mosquito del paludismo. Estamos en estos años en la medicina de la sangría y la purga. Sangrar y más sangrar, es el supuesto antídoto de todas las dolencias. En las aldeas se carece de todo servicio sanitario, no hay médico, ni cirujano, ni sangrador. La viruela castiga, sobre todo, a los niños. La vida, en general, es corta y los más afectados son los niños donde en la mayoría de los casos no superaban los cinco años. Con este conformismo se vivía en el medio rural en tiempos del ilustrado Carlos III. Ver capítulo XI: “Aspectos sanitarios de los pueblos de la provincia de Madrid en 1782”



(1) Según el Diccionario de la Real Academia Española: “Enfermedad virulenta y contagiosa, frecuente y mortífera en el ganado lanar, vacuno, cabrío y a veces en el caballo. Es transmisible al hombre, en el que se denomina ántrax maligno, y está causada por una bacteria específica”.